

R O M Â N I A
JUDEȚUL OLT
COMUNA TUFENI
CONSILIUL LOCAL

H O T Ă R Ă R E

cu privire la concesionare teren domeniul privat prin încredințare directa

Având în vedere:

- Cererea Nr.774 din 25.03.2026 prin care solicită concesionarea terenului prin încredințare directa;
 - Raportul compartimentului de specialitate din cadrul aparatului de specialitate al primarului
 - Plan amplasament teren;
 - Prevederile art. 15 lit.e din Legea 50/1991 privind autorizarea executării lucrărilor de construcții, cu modificările și completările ulterioare;
 - HCL Nr.16/31.03.2017 privind însușirea inventarului domeniului privat;
 - Avizul comisiei pentru programe de dezvoltare economico-socială, buget-finanțe, administrarea domeniului public și privat al comunei, agricultură, gospodărire comunală, servicii și comerț;
 - Avizul comisiei pentru administrație publică locală, juridică, apărarea ordinii și liniștei publice , a drepturilor cetățenilor ;
 - Avizul comisiei pentru învățământ,cultură, sănătate, protecție socială, activități sportive și de agrement ;
- În temeiul art. 139 alin 1 și art 196 alin 1 lit.a din Ordonanța de Urgență a Guvernului Nr.57/2019 privind Codul administrativ


CONSILIUL LOCAL AL COMUNEI TUFENI JUDEȚUL OLT
H O T Ă R Ă Ș T E

Art. 1. Se aprobă concesionarea prin încredințare directă a suprafeței 297,92 teren înscris în inventarul domeniului privat al UAT Tufeni , către SC VICTORIA , teren aferent construcțiilor proprietate;


Art. 2. Prezenta hotărâre se comunică :

- Primarului comunei Tufeni ;
- Serviciului financiar-contabil
- Instituției Prefectului-Județul Olt


PRESELI
Consilie:



Contrasemnr
Secretar general Ior



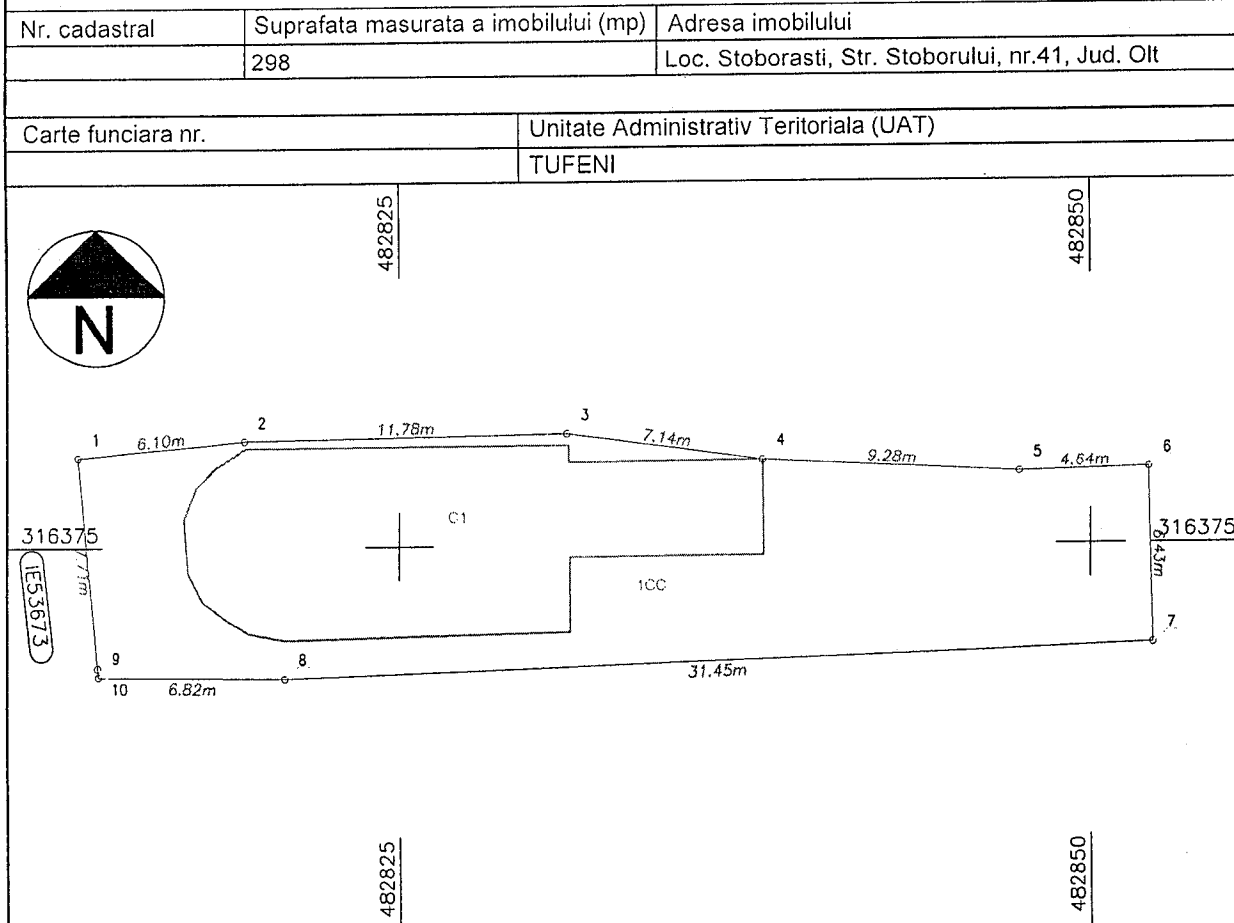
Nr.09 din 30.03.2026



Nr.consilieri = 11
Nr.voturi pentru = 11

Plan de amplasament si delimitare a imobilului

Scara 1:250



A. Date referitoare la teren

| Nr. parcela | Categorie de folosinta | Suprafata (mp) | Mentuni |
|-------------|------------------------|----------------|----------------------------------|
| 1 | CC | 298 | Terenul este partial imprejmuit. |
| Total | | 298 | |

B. Date referitoare la constructii

| Cod | Destinatia | Supraf. construita la sol (mp) | Mentuni |
|-------|------------|--------------------------------|---|
| C1 | CAS | 118 | Spatiu comercial(P), edificata in anul 1962, Sc la sol - 118mp, Sd - 118mp. |
| Total | | 118 | |

Suprafata totala masurata a imobilului = 298mp

Suprafata din act = 298 mp

Executant: PJA GEOEARTH SOLUTIONS SRL
Aut. RO-B-J, NR.2761, CLASA III
Executant: PFA SAFTA MIHAELA
Aut. RO-OT-F, NR.0168

Confirm executarea masuratorilor la teren,
corectitudinea intocmirii documentatiei cadastrale
si corespondenta acesteia cu realitatea din teren

Semnatura

MIHAELA
SAFTA

Data: 30.10.2025

Inspector

Confirm atribuirea numarului cadastral si introducerea
imobilului in sistemul integrat de cadastru
si carte funciara

Semnatura

Digitally signed by MIHAELA SAFTA
DN=MIHAELA SAFTA, G=MIHAELA, SN=SAFTA,
E=mihaela.mandrescu@gmail.com, OU=ANCPI, C,
OT, 0168, SERIALNUMBER=201104209MS920,
L=MUN. SLATINA, S=OH, C=RO
Certificat autentificat
Computerul meu
2026.03.30 14:21