



ROMÂNIA  
JUDEȚUL OLT  
COMUNA TUFENI  
CONSILIUL LOCAL

## HOTĂRÂRE

Ref.la: aprobarea Planurilor de delimitare a UAT comuna Tufeni județul Olt

Având în vedere:

- Raportul de control al Instituției Prefectului –Județul Olt , nr.19863/03.04.2019 pct.5.1;
- Prevederile art.6 lit.a din OUG Nr.53/2002 privind statutul-cadru al unității administrativ teritoriale ;
- HCL Nr.23/28.08.2003 prin care s-a aprobat statutul comunei;
- Sentința Tribunalului Olt Nr.696/2016 privind delimitarea hotarului cu județul Argeș;
- Prevederile Legii nr.290/2018 pentru modificarea și completarea Legii nr.2/1968 privind organizarea administrativă a teritoriului României;
- Prevederile art.11 alin 2 lit.b și alin 4 din Legea cadastrului și publicității imobiliare Nr.7/1996 cu modificările și completările ulterioare;
- Prevederile art.20 din Legea nr.215/2001 republicată privind administrația publică locală , cu modificările și completările ulterioare
- Raportul de avizare al comisiei pentru programe de dezvoltare economico-socială, buget-finanțe, administrarea domeniului public și privat al comunei, agricultură, gospodărire comunală, servicii și comerț ;
- Raportul de avizare al comisiei pentru administrație publică locală, juridică, apărarea ordinii și liniștei publice, a drepturilor cetățenilor ;
- Raportul de avizare al comisiei pentru învățământ,cultură,sănătate,protecție socială, activități sportive și de agrement;

În temeiul art 45 alin 1 coroborat cu prevederile art. 115 alin 1 lit b din Legea nr. 215/2001 republicată, cu modificările și completările ulterioare.

## CONSILIUL LOCAL AL COMUNEI TUFENI, JUDEȚUL OLT. HOTĂRĂȘTE

**Art.1** Aprobă *Planurile de delimitare a UAT Comuna Tufeni județul Olt* , conform Anexelor 1-6 care fac parte integrantă din prezenta hotărâre.

**Art. 2.** Prezenta hotărâre se comunică.

- Instituției Prefectului Județului Olt
- Primarului comunei Tufeni,Județul Olt.
- Compartimentului agricultură.


PRESEDINTE DE SEDINTA  
Consilier BOATA SOBIREL

CONTRAEMNEAZA  
Secretar Ioniță Mari

Nr. 17 din 31.09.2019

Nr.voturi pentru = 11

Nr. consilieri = 11



Scara: 1/28513

Institutia prefectului JUDEȚUL OLT

JURIST: SILVIU ȘTEFAN

L.S.

UAT: PRIMĂRIA TUFENI

PRIMAR: EUGEN ȘTEFAN

SECRETAR: FLORENTIN DUMBĂȚĂ

L.S.

UAT: PRIMĂRIA GHIMPEȚENI

PRIMAR: CONSTANTIN CIOBANU

SECRETAR: MARIA BALAN

L.S.

OCPI JUDEȚUL OLT

DIRECTOR: GIGEL CHIRI

INGINER: PATROI MARIANA

L.S.

Data: 12/13/2010

Datele provin din aplicatia ANCPI, RELUAT."

**O.C.P.I. - OLT**


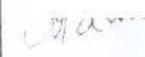
**INTRARE** NR. 5861  
**IEȘIRE**

Ziua 15 Luna 12 Anul 2010

**PROCES-VERBAL**  
**Nr:194**

Județul Olt  
Încheiat la data 13.12.2010

În conformitate cu prevederile Legii cadastrului și a publicității imobiliare nr.7/1996, republicată, cu modificările și completările ulterioare și a Ordinului Prefectului nr.267 din 24.08.2010, subsemnații am procedat la identificarea și recunoșterea hotarului dintre unitatea administrativ-teritorială **TUFENI** județul OLT și unitatea administrativ-teritorială **GHIMPETENI**, județul Olt, după cum urmează :

Denumirea tronsonului de hotar	Descrierea limitei	Numele și prenumele membru în comisie	Instituția pe care o reprezintă	Observații	Semnătura
Tufeni-  Ghimpeteni	Limita începe din punctul de 3 hotare Balaci, Judetul Teleorman-Ghimpeteni-Tufeni spre vest pe De, traverseaza DJ 679, continua pe De pana la padurea Saioc, continua spre vest si nord-vest pe De până la punctul de 3 hotare Crampoia-Tufeni-Ghimpeteni	Eugen Sotae	Primăria Tufeni		
		Florica Durbaca	Primăria Tufeni		
		Constantin Ciobanu	Primăria Ghimpeteni		
		Maria Balan	Primăria Ghimpeteni		

Traseul hotarului este prezentat în anexa grafică , parte integrantă a prezentului proces-verbal și reprezintă tipărirea limitelor existente în format digital din Registrul Electronic al Limitelor Unităților Administrative Teritoriale RELUAT , administrat de către ANCPI.

Prezentul proces-verbal a fost încheiat în 4 exemplare originale , unul pentru Primăria comunei Ghimpeteni, unul pentru Primăria comunei Tufeni, unul pentru OCPI Olt și unul pentru Instituția Prefectului județului Olt care va face parte integrantă din ordinul Prefectului privind recunoașterea limitelor administrative.

OCPI Olt  
Director  
Gigel **CHIRITA**

Mariana **PATROI**

Institutia Prefectului Jud. **OLT**

Silviu **STEFAN**

ANEXA Nr. 2 și HCL 17/31-05-2019



Scara: 1/22459

Institutiya prefectului JUDEȚUL OLT

JURIST: SILVIU STEFAN

L.S.

UAT: PRIMĂRIA TUFENI

PRIMAR: EUGEN ȘTEFAN

SECRETAR: FLORICA DURBACA

L.S.

OCPI JUDEȚUL OLT

DIRECTOR: GIGEL CHIRITA

INGINER: PATROI MARIANA

L.S.

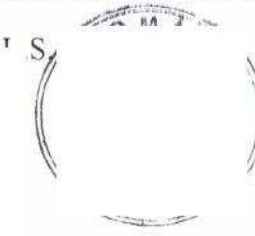
Data: 12/13/2010

UAT: PRIMĂRIA CRÂMPOIA

PRIMAR: ILIE CIOBANU

SECRETAR: CONSTANTINA BALAN

L.S.






O.C.P.I. - OLT		
INTRARE	NR.	5860
IEȘIRE	NR.	12
Ziua	Luna	Anul 2010

**PROCES-VERBAL**  
**Nr:192**

Județul Olt  
Încheiat la data 13.12.2010

În conformitate cu prevederile Legii cadastrului și a publicității imobiliare nr.7/1996, republicată, cu modificările și completările ulterioare și a Ordinului Prefectului nr.267 din 24.08.2010, subsemnații am procedat la identificarea și recunoșterea hotarului dintre unitatea administrativ-teritorială **TUFENI** județul OLT și unitatea administrativ-teritorială **CRAMPOIA**, județul Olt, după cum urmează :

Denumirea tronsonului de hotar	Descrierea limitei	Numele și prenumele membru în comisie	Instituția pe care o reprezintă	Observații	Semnătura
Tufeni-  Crampoia	Limita începe din punctul de 3 hotare Serbanesti-Tufeni-Crampoia spre est pe De, apoi spre sud pe De și continua tot spre sud și est pe limita "Padurea Statului", continua spre sud pe De, continua spre est pe De, apoi spre nord pe limita padure, continua spre sud pe raul Vedea până la punctul de 3 hotare Crampoia-Tufeni-Ghimpeteni	Eugen Sotae	Primăria Tufeni		
		Florica Durbaca	Primăria Tufeni		
		Ilie Ciobanu	Primăria Crampoia		
		Constantina Balan	Primăria Crampoia		

Traseul hotarului este prezentat în anexa grafică , parte integrantă a prezentului proces-verbal și reprezintă tipărirea limitelor existente în format digital din Registrul Electronic al Limitelor Unităților Administrative Teritoriale RELUAT , administrat de către ANCP.

Prezentul proces-verbal a fost încheiat în 4 exemplare originale , unul pentru Primăria comunei Crampoia, unul pentru Primăria comunei Tufeni, unul pentru OCPI Olt și unul pentru Instituția Prefectului județului Olt care va face parte integrantă din ordinul Prefectului privind recunoașterea limitelor administrative.


OCPI Olt  
Director  
Gigel **CHIRITA**

Mariana **PATROI**

Institutia Prefectului Jud. **OLT**

Silviu **STEFAN**

Anexa grafică la procesul verbal de identificare si recunoastere a limitelor nr.94



Scara: 1:42000

UAT:Tufeni

UAT:Icoana

OCPI Olt

Primar: Eugen ~~SOARE~~

Primar: Gheorghe PERVIETEANU

Director: Gigel CHIRI

Secretar: Florica ~~SURBACA~~

Secretar: Viorel NICOLAITA

Specialist OCPI: Mar

Reprezentantul Institutiei Prefectului

Iulian MATEESCU

Data: 13.12.2010



**PROCES-VERBAL**  
**Nr:94**

<b>O.C.P.I. - OLT</b>		
<b>INTRARE</b>	NR. <i>859</i>	
<b>IEȘIRE</b>	<i>15</i>	<i>12</i>
Ziua	Luna	Anul <i>2010</i>

Judetul OLT  
Incheiat la data de: *13.12.2010*

In conformitate cu prevederile Legii cadastrului si publicitatii imobiliare nr.7/1996/Republicata cu modificarile si completarile ulterioare si a Ordinului Prefectului nr 267/ 24.08.2010, subsemnatii am procedat la identificarea si recunoasterea hotarului dintre unitatea administrativ-teritoriala TUFENI, judetul OLT si unitatea administrativ-teritoriala ICOANA , judetul OLT , dupa cum urmeaza:

Denumirea tronsonului de hotar	Descrierea limitei	Numele si prenumele membru in comisie	Institutia pe care reprezinta	Observatii	Semnatura
Tufeni- Icoana	2909	Eugen Sotae Florica Durbaca	Primaria Tufeni		/
		Gheorghe Perieteanu Viorel Nicolaita	Primaria Icoana		
		Gigel Chirita Patroi Mariana	OCPI Olt		
		Mateescu Iulian	Institutia Prefectului		

Traseul hotarului este prezentat in anexa grafica, parte integranta a prezentului proces-verbal si reprezinta tiparirea limitelor existente in format digital din Registrul Electronic al Limitelor Unitatilor Administrativ-Teritoriale RELUAT, administrat de catre ANCPI.

Prezentul proces-verbal a fost incheiat in 4 exemplare originale, unul pentru Primaria comunei Tufeni, unul pentru Primaria comunei Icoana , unul pentru OCPI Olt si unul pentru Institutia Prefectului Judetului Olt, care face parte integranta din Ordinul Prefectului privind recunoasterea limitelor administrative.

OCPI Olt

Director  
Gigel CHIRITA

Consilier gr.II  
Mariana PATROI

Primaria Tufeni

Primar Eugen  
Secretar Florica

Primaria Icoana  
Primar Gheorghe Perieteanu  
Secretar Viorel Nicolaita

Institutia Prefectului Jud. OLT

Cons. Mateescu Iulian

Anexa grafică la Procesul Verbal de identificare și recunoaștere a limitelor  
nr. 199

ANEXA 4 LA HCL 17/31.05.2019



Scara: 1/23736

Institutia prefectului JUDEȚUL OLT

JURIST: SILVIU STEFAN

L.S.

UAT: PRIMĂRIA TUFENI

PRIMAR: EUGEN ȘOTAE

SECRETAR: FLORICA DURBACA

L.S.

UAT: PRIMĂRIA ȘERBANESTI

PRIMAR: TITI PELIGRAD

SECRETAR: FLORIN ILIE

OCPI JUDEȚUL OLT

DIRECTOR: GIGEL CHIRIȚĂ

INGINER: PATROI MARIANA

L.S.

Data: 12/13/2010

Datele provin din aplicatia ANCPI, RELUAT."

<b>O.C.P.I. - OLT</b>	
INTRARE	NR. 452
IEȘIRE	NR. ....
Ziua 28	Luna 01 Anul 2011

**PROCES-VERBAL**  
**Nr:199**

Județul Olt  
Încheiat la data 13.12.2010

În conformitate cu prevederile Legii cadastrului și a publicității imobiliare nr.7/1996, republicată, cu modificările și completările ulterioare și a Ordinului Prefectului nr.267 din 24.08.2010, subsemnații am procedat la identificarea și recunoșterea hotarului dintre unitatea administrativ-teritorială **TUFENI** județul OLT și unitatea administrativ-teritorială **SERBANESTI**, județul Olt, după cum urmează :

Denumirea tronsonului de hotar	Descrierea limitei	Numele și prenumele membru în comisie	Instituția pe care o reprezintă	Observații	Semnătura
Tufeni- Serbanesti	Limita începe din punctul de 3 hotare Tufeni-Serbanesti- Icoana spre sud pe De până la punctul de 3 hotare Tufeni-Crampoia-Serbanesti	Eugen Sotae	Primăria Tufeni		
		Florică Durbaca	Primăria Tufeni		
		Titi Peligrad	Primăria Serbanesti		
		Florin Ilie	Primăria Serbanesti		

Traseul hotarului este prezentat în anexa grafică , parte integrantă a prezentului proces-verbal și reprezintă tipărirea limitelor existente în format digital din Registrul Electronic al Limitelor Unităților Administrative Teritoriale RELUAT , administrat de către ANCP.

Prezentul proces-verbal a fost încheiat în 4 exemplare originale , unul pentru Primăria comunei Serbanesti, unul pentru Primăria comunei Tufeni, unul pentru OCPI Olt și unul pentru Instituția Prefectului județului Olt care va face parte integrantă din ordinul Prefectului privind recunoașterea limitelor administrative.

OCPI Olt  
Director  
Gigel **CHIRITA**


Mariana **PATROI**

Institutia Prefectului Jud. **OLT**

Silviu **ȘTEFAN**

Anexa grafică la Procesul Verbal de identificare și recunoaștere a limitelor <BR> nr. \_\_\_\_\_

**Anexa grafică la Procesul Verbal de identificare și recunoaștere a limitelor nr. 11.153**



Scara: 1/10420

Institutiua prefectului: JUDEȚUL OLT

Numel: **SILVIU ȘTERAN**

L.S.

UAT: PRIMARIA TUFENI

Primar: **SOTAE IUGEN**

Secretar: **DEBACA FLORICA**

L.S.

OCPI JUDEȚUL OLT

DIRECTOR: **GIGEL CHIRIVĂ**

INGINER: **PATROI MARIANA**

L.S.

Data: 18.11.2010

Institutiua prefectului: JUDEȚUL ARGES

Numel: **Davidescu Gheorghe**

L.S.

UAT: PRIMARIA MIROȘI

Primar: **Niță Marin**

Secretar: **Ciobanu Dorina**

OCPI JUDEȚUL ARGES

Director: **Iuliu Radu Bănică**

Inginer Sef: **Iustin Valentin Olteanu**

L.S.



Datele provin din aplicatia ANCPI. RELUAT.

OCPI - OLT  
INTRARE NR. 5262  
IEȘIRE  
Zisă 19 Luna 11 Anul 2010

**PROCES-VERBAL**  
Nr. 11.153

Județul Argeș  
Încheiat la data 18.11.2010

În conformitate cu prevederile Legii cadastrului și a publicității imobiliare nr.7/1996, republicată, cu modificările și completările ulterioare și a Ordinului Comun al Prefectilor județelor Argeș și Olt nr. 366/232/2010, subsemnații am procedat la identificarea și recunoșterea hotarului dintre unitatea administrativ-teritorială comuna Miroși, județul Argeș, și unitatea administrativ-teritorială comuna Tufeni, județul Olt, după cum urmează :

Denumirea tronsonului de hotar	Descrierea limitel	Numele și prenumele membru în comisie	Instituția pe care o reprezintă	Observații	Semnătura
Miroși, județul Argeș Tufeni, județul Olt	Limita începe din punctul de 3 hotare Miroși, județul Argeș - Tufeni, județul Olt- Bârla .. Județul Argeș spre E și SE pe DE și fir vale până la punctul de 3 hotare Miroși, județul Argeș - Tufeni, județul Olt Balaci, județul Teleorman.	Niță Marin	Primăria Miroși Județul Argeș		
		Ciobanu Dorina	Primăria Miroși Județul Argeș		
		Șotae Eugen	Primăria Tufeni Județul Olt		
		Durbacă Florica	Primăria		

Operator de date cu caracter personal nr. 887

			Tufeni Județul Olt		
--	--	--	-----------------------	--	--

Traseul hotarului este prezentat în anexa grafică , parte integrantă a prezentului proces-verbal și reprezintă tipărirea limitelor existente în format digital din Registrul Electronic al Limitelor Unităților Administrative Teritoriale RELUAT , administrat de către ANCP.

Prezentul proces-verbal a fost încheiat în 6 exemplare originale , unul pentru Primăria Miroși, unul pentru Primăria comunei Tufeni, unul pentru OCPI Argeș și unul pentru Instituția Prefectului județului Argeș, unul pentru OCPI Olt și unul pentru Instituția Prefectului județului Olt care va face parte integrantă din ordinul Prefectului privind recunoașterea limitelor administrative.

Cod ECLI ECLI:RO:TBOL1:2016:001.000696

Dosar nr. 5710/104/2012\*

fond contencios administrativ

ROMANIA

## TRIBUNALUL OLT

## SECȚIA A II-A CIVILĂ, DE CONTENCIOS ADMINISTRATIV ȘI FISCAL

Sentința Nr. 696/2016

Ședința publică de la 08 Noiembrie 2016

Completul compus din:

PREȘEDINTE Tudorel Slujitoru

Grefier Cristina Pană

Pe rol judecarea cauzei Contencios administrativ și fiscal privind pe reclaman INSTITUȚIA PREFECTULUI JUDEȚULUI OLT cu sediul în Slatina bd. Al Cuza nr. 1 judetul Olt în contradictoriu cu pârățele UNITATEA ADMINISTRATIV TERITORIAL BÎRLA PRIN PRIMAR, cu sediul în comuna Birla judetul Arges, UNITATE ADMINISTRATIV TERITORIALĂ TUFENI PRIN PRIMAR, cu sediul în comuna Tufeni judetul Olt, OFICIUL DE CADASTRU ȘI PUBLICITATE IMOBILIARĂ, cu sediul în Slatina str. Arcului nr. 20 judetul Olt și OFICIUL DE CADASTRU ȘI PUBLICITATE IMOBILIARĂ, cu sediul în Pitesti str. Maior Gheorghe Sontu nr. 8 A judetul Arges având ca obiect obligația de a face

La apelul nominal făcut în ședința publică se prezintă avocat Pascu Nina pentru pârăta Unitatea Administrativ Teritorială Tufeni, prin Primar, lipsind celelalte părți.

Procedura legal îndeplinită.

S-a făcut referatul cauzei de către grefier care învederează că s-a depus la dosar din partea expertului desemnat, Mihai Ilie, referatul de respingere a documentației cadastrale.

Avocat Pascu Nina apreciază că nu este necesară avizarea de către OCPI Arges raportului de expertiză efectuat în cauză.

Instanța constată că au fost administrate toate probele, urmând a aprecia asupra modului în care s-a desfășurat expertiza și constatând că nu sunt alte cereri de formulat acordat cuvântul.

Avocat Pascu Nina pentru pârăta Unitatea Administrativ Teritorială Tufeni, prin Primar având cuvântul solicită admiterea cererii în sensul delimitării hotarului potrivit raportului de expertiză efectuat de Mihai Ilie. În ce privește excepția lipsei calității procesual pasive a pârătelor OCPI Olt și OCPI Arges, solicită a se observa ca instanța s-a pronunțat prin încheierea din 2.04.2014.

## TRIBUNALUL

Prin cererea înregistrată sub nr. 5710/104/2012 reclamanta Instituția Prefectului Județul Olt în contradictoriu cu pârății Unitatea Administrativ Teritorială Tufeni prin Primar Unitatea Administrativ Teritorială Birla prin Primar, Oficiul de Cadastru și Publicitate Imobiliară Arges și Oficiul de Cadastru și Publicitate Imobiliară Olt, pentru a se stabili limita hotarului administrativ ce separă cele două unități administrativ teritoriale, având în vedere că cele două pârăți nu au ajuns la o înțelegere pentru a stabili pe cale amiabilă hotarul despărțitor, cu toate că s-a încrecat medierea litigiului în acest sens.

În motivarea cererii s-a arătat că potrivit Legii 133/2012 ce aprobă OUG 64/2010 privind modificarea și completarea Legii 7/1996 a Cadastrului și Publicității Imobiliare Oficiul de Cadastru și Publicitate Imobiliară Olt a încunoștințat reclamanta cu privire la litigiile existente referitoare la recunoașterea limitelor dintre unitățile administrativ teritoriale ale județului, potrivit adresei nr. 3377/2012 iar urmare acestei situații și conform obligațiilor legale, Prefectul Județului Olt a procedat la demararea unor concilieri privind identificarea și



DJ524 H 29) continuă către Est pe marginea de Sud a drumului DJ 524 până în punctul 35 (intersecția drumurilor de exploatare); din punctul 35 coboară spre Sud până la punctul 93 (HC 507); din punctul 93 (HC507) pornește către Est (pe lângă intersecția drumurilor de exploatare) până în punctul 113 ; din punctul 113 coboară către Sud- Est până în punctul 119 (HC 801); din punctul 119 urcă spre Nord până în punctul 123 ( De); din punctul 123 pornește către Est până în punctul 124 (partea de Vest a caselor ); din punctul 124 coboară spre Sud . traversează De până în punctul 125 ; din punctul 125 coboară către Sud-Vest până în punctul 127 (până la T 65 Tufeni) ; din punctul 127 pornește către Est până în punctul 129 (colțul de Nord-Est al T 65); din punctul 129 coboară pe lângă De până în punctul 137 (intersecția De); din punctul 137 pornește către Est pana în punctul 149 (intersecția De cu De 499); din punctul 149 urcă spre Nord pana în punctul 152 (intersecția De 494 cu De 499); din punctul 152 pornește către Est până în punctul 171 ( De ) ; din punctul 171 urcă spre Nord-Est (traversează Valea Tecuciului) până în punctul 172 ; din punctul 172 pornește către Est până în punctul 182 ( intersecția De ) ; din punctul 182 coboară către Sud în punctul 183 ; din punctul 183 pornește către Est până în punctul 188 ( intersecție De) ; din punctul 188 urcă spre Nord până în punctul 189; din punctul 189 pornește către Est până în punctul 191 (3 hotare: comuna Bîrla județul Argeș- comuna Miroși jud. Argeș- comuna Tufeni jud. Olt) .

Față de concluzia raportului de expertiză, UAT Tufeni nu a avut obiecțiuni, constatându-se că soluția propusă de expert este apropiată de cea propusă de aceasta cu ocazia prezentării propunerilor în faza administrativă a rezolvării litigiului, în timp ce UAT Bîrla, a depus la dosar „concluzii” prin care a susținut că linia de hotar trece și împarte curțile locuitorilor comunei Bîrla iar locuitorii respectivi vor fi afectați prin aceea că va deveni imposibil ca respectivele case să beneficieze de energie, apă și canal, existând greutăți și în asigurarea serviciilor medicale pentru locuitorii respectivi.

Respectivele”concluzii” au fost transmise expertului Mihai Ilie pentru a răspunde acestora iar prin adresa aflată la fila 176 dosar , expertul a invederat faptul că linia de hotar propusă în raportul de expertiză între cele două UAT nu afectează gospodăriile existente pe UAT Bîrla , deoarece acestea rămân în continuare pe teritoriul administrativ al comunei Bîrla județul Argeș.

În atare situație, se va omologa raportul de expertiză și se va stabili linia de hotar între cele două unități administrativ teritoriale , pe amplasamentul propus de expertul tehnic desemnat, având în vedere și existența avizului dat de OCPI Olt , conform art.1 alin.2 din Ord MJ 1882/2011 , din cuprinsul procesului-verbal de recepție nr. 151/11.04.2016, rezultând că potrivit zonei prezentate în expertiză , suprafața afectată de litigiu este de 3,8796 ha , suprafața ce include două zone unde se modifică efectiv hotarul, diferențele reprezentând corectarea hotarului ce a fost determinat grafic cu realitatea din teren determinată de expert pe baza măsurătorilor efectuate .

Se menționează, de asemenea, în cuprinsul respectivului proces verbal că nu există imobile în baza de date a OCPI Olt în cazul celor două zone afectate de litigiu, calculul de suprafață fiind corect întocmit .

Se constată astfel că raportul de expertiză a fost avizat de OCPI Olt în condițiile dispozițiilor legale anterior menționate, în timp ce OCPI Argeș a respins documentația cadastrală , invocând dispoz. art. 48 alin. 4 din Ordinul 700/2014 conform căroră „În cazul în care constată că documentația este întocmită incorect, inspectorul emite referatul de respingere și îl transmite împreună cu documentația la serviciul de publicitate imobiliară. Referatul inspectorului va sta la baza încheierii de respingere”.

Măsura respingerii documentației cadastrale prin invocarea art. 48 alin.4 apare însă nejustificată câtă vreme OCPI Olt a considerat documentația corect întocmită și a avizat respectiva lucrare .

În ceea ce privește susținerile UAT Bîrla referitoare la afectarea unor gospodării aflate la momentul actual pe teritoriul acesteia, se constată că acestea nu pot fi reținute câtă vreme raportul de expertiză și avizul OCPI Olt concluzionează că nu sunt afectate imobilele case, care se află pe raza acesteia , neputând fi avute în vedere înscrisurile –adeverințe depuse la dosar de această părată referitoare la existența unor suprafețe de teren pe raza comunei

hotare (comuna Birla jud. Arges, comuna Tufeni jud. Olt, comuna Ieana jud. Olt) spre  
 până la punctul 2 (margine DJ 679) ; din punctul 2, pe lângă DJ 679 F urcă spre Nord  
 în punctul 7 (în partea de Nord a drumului sătesc); din punctul 7 pornește către  
 traversează DJ 679 E. Trece pe lângă ultima proprietate a comunei Birla ( în partea de S  
 acestei) până în punctul 9. din punctul 9 urcă spre Nord până în punctul 10 (colțul pădi  
 din punctul 10 pornește către Est pe marginea pădurii până în punctul 14 ; din punctu  
 către Est traversează pădurea până în punctul 21 (intersecția DJ 524 H 29) ; din punctu  
 (intersecția DJ 524 H 29) continuă către Est pe marginea de Sud a drumului DJ 524 pân  
 punctul 25 (intersecția drumului de exploatare), din punctul 25 coboară spre Sud pân  
 punctul 95 (DJ 524 H 29) și din punctul 95 (DJ 507) pornește către Est (pe lângă intersec  
 drumului de exploatare) până la punctul 113 ; din punctul 113 coboară către Sud- Est pe  
 punctul 105 (DJ 507) și din punctul 119 urcă spre Nord până în punctul 123 ( De); d  
 punctul 123 pornește către Est până în punctul 124 (partea de Vest a caselor); din punctul 1  
 punctul 123 traversează De până în punctul 125 ; din punctul 125 coboară către Su  
 coboară spre Sud ; traversează De până în punctul 127 (pană la 1 65 Tufeni) ; din punctul 127 pornește către Est până  
 Vest până în punctul 127 (pană la 1 65 Tufeni) ; din punctul 127 coboară pe lângă De până  
 punctul 129 (colțul de Nord-est al 1 65); din punctul 129 coboară pe lângă De până  
 punctul 137 (intersecția De); din punctul 137 pornește către Est pana în punctul 14  
 (intersecția De cu De 499), din punctul 149 urcă spre Nord pana în punctul 152 (intersecți  
 De 494 cu De 499); din punctul 152 pornește către Est până în punctul 171 ( De ) ; di  
 punctul 171 urcă spre Nord-est (traversează Valea Iecuciului) până în punctul 172 ; di  
 punctul 172 pornește către Est până în punctul 182 ( intersecția De ) ; din punctul 182  
 coboară către Sud în punctul 183 ; din punctul 183 pornește către Est până în punctul 188 (   
 intersecție De) ; din punctul 188 urcă spre Nord până în punctul 189; din punctul 189 pornește  
 către Est până în punctul 191 (3) hotare comuna Birla judetul Arges- comuna Miroși jud.  
 Arges- comuna Ieana jud. Olt.

Primum acti in sedinta publica de la 08 Noiembrie 2016.

Președinte,  
 Tudorel Slujitoru

Grefier,  
 Cristina Pană

TRIBUNALUL OLT

Prezenta copie conformă cu originalul sentinței  
 nr. \_\_\_\_\_ din \_\_\_\_\_  
 aflată în dosarul nr. \_\_\_\_\_  
 se supratotalizează cu mențiunea că a rămas  
 definitivă prin \_\_\_\_\_ la \_\_\_\_\_  
 și a devenit irevocabilă la aceeași dată \_\_\_\_\_ lei.  
 S-a anulat timbru judiciar de \_\_\_\_\_ lei.  
 iar taxa judiciară în valoare de \_\_\_\_\_  
 a fost achitată cu cantita de \_\_\_\_\_

*[Handwritten notes and signatures]*

1. Prezentul act  
 Nu este...

*[Handwritten mark]*